

**UCHWAŁA NR XXVII/156/26
RADY MIEJSKIEJ W SZCZYTNEJ**

z dnia 26 lutego 2026 r.

w sprawie zmiany uchwały nr VII/36/24 Rady Miejskiej w Szczytnej z dnia 3 października 2024 r. w sprawie przystąpienia do opracowania miejscowego planu zagospodarowania przestrzennego miasta i gminy Szczytna w obrębie Szczytник oraz dla terenów w obrębach Złotno oraz Wolany

Na podstawie art. 18 ust.2 pkt. 5 ustawy z dnia 8 marca 1990 roku o samorządzie gminnym (Dz. U. 2025 r. poz. 1153 i 1436) oraz art. 14 ust. 1 i ust. 4 ustawy z dnia 27 marca 2003 roku o planowaniu i zagospodarowaniu przestrzennym (Dz. U. z 2024 r. poz. 1130 z późn. zm.) Rada Miejska w Szczytnej uchwala, co następuje:

§ 1. Zmienia się załącznik graficzny numer 1 do Uchwały nr VII/36/24 Rady Miejskiej w Szczytnej z dnia 3 października 2024 r. w sprawie przystąpienia do opracowania miejscowego planu zagospodarowania przestrzennego miasta i gminy Szczytna w obrębie Szczytник oraz dla terenów w obrębach Złotno oraz Wolany.

§ 2. Pozostała treść Uchwały nr VII/36/24 Rady Miejskiej w Szczytnej z dnia 3 października 2024 r. w sprawie przystąpienia do opracowania miejscowego planu zagospodarowania przestrzennego miasta i gminy Szczytna w obrębie Szczytник oraz dla terenów w obrębach Złotno oraz Wolany pozostaje bez zmian.

§ 3. Wykonanie niniejszej Uchwały powierza się Burmistrzowi Szczytnej.

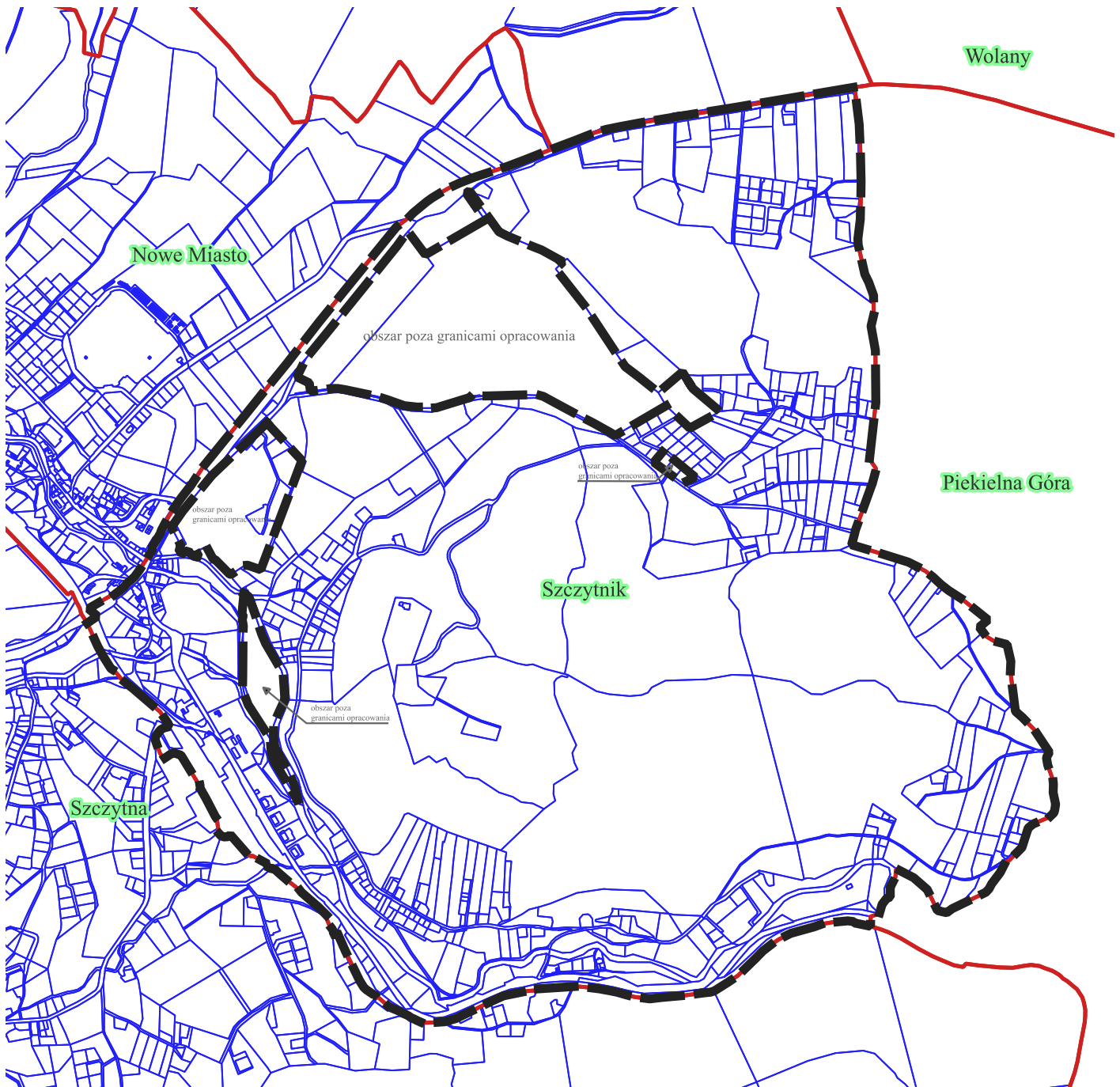
§ 4. Uchwała wchodzi w życie z dniem podjęcia i podlega ogłoszeniu w Biuletynie Informacji Publicznej.

Przewodnicząca Rady Miejskiej
w Szczytnej




Martyna Bednarek

Uzasadnienie

Niniejsza uchwała wyłącza z opracowania miejscowego planu zagospodarowania przestrzennego niektóre tereny w obrębie Szczytnik gmina Szczytna, zgodnie z załącznikiem numer 1 do niniejszej uchwały. W toku procedury planistycznej uznano, że korzystniejsze dla przedmiotowych terenów jest pozostawienie ich w przeznaczeniu określonym w obowiązującym miejscowym planie zagospodarowania przestrzennego. W związku z powyższym podjęcie Uchwały jest zasadne.



LEGENDA

-  granice opracowania planu
-  granice działek ewidencyjnych
-  granice obrębów ewidencyjnych

0 250 500 m

