

**UCHWAŁA NR XXXI/183/26
RADY MIEJSKIEJ W SZCZYTNEJ**

z dnia 30 kwietnia 2026 r.

w sprawie zmiany uchwały nr LXVII/414/24 Rady Miejskiej w Szczytnej z dnia 21 marca 2024 r. w sprawie przystąpienia do opracowania miejscowego planu zagospodarowania przestrzennego miasta Szczytna w obrębie Nowe Miasto

Na podstawie art. 18 ust.2 pkt. 5 ustawy z dnia 8 marca 1990 roku o samorządzie gminnym (Dz. U. 2025 r. poz. 1153, 1436; z 2026 r. poz. 252) oraz art. 14 ust. 1 i ust. 4 ustawy z dnia 27 marca 2003 roku o planowaniu i zagospodarowaniu przestrzennym (Dz. U. z 2024 r. poz. 1130 z późn. zm.) Rada Miejska w Szczytnej uchwala, co następuje:

§ 1. Zmienia się załącznik graficzny numer 1 do Uchwały nr LXVII/414/24 Rady Miejskiej w Szczytnej z dnia 21 marca 2024 r. w sprawie przystąpienia do opracowania miejscowego planu zagospodarowania przestrzennego miasta Szczytna w obrębie Nowe Miasto.

§ 2. Pozostała treść Uchwały nr LXVII/414/24 Rady Miejskiej w Szczytnej z dnia 21 marca 2024 r. w sprawie przystąpienia do opracowania miejscowego planu zagospodarowania przestrzennego miasta Szczytna w obrębie Nowe Miasto pozostaje bez zmian.

§ 3. Wykonanie niniejszej Uchwały powierza się Burmistrzowi Szczytnej.

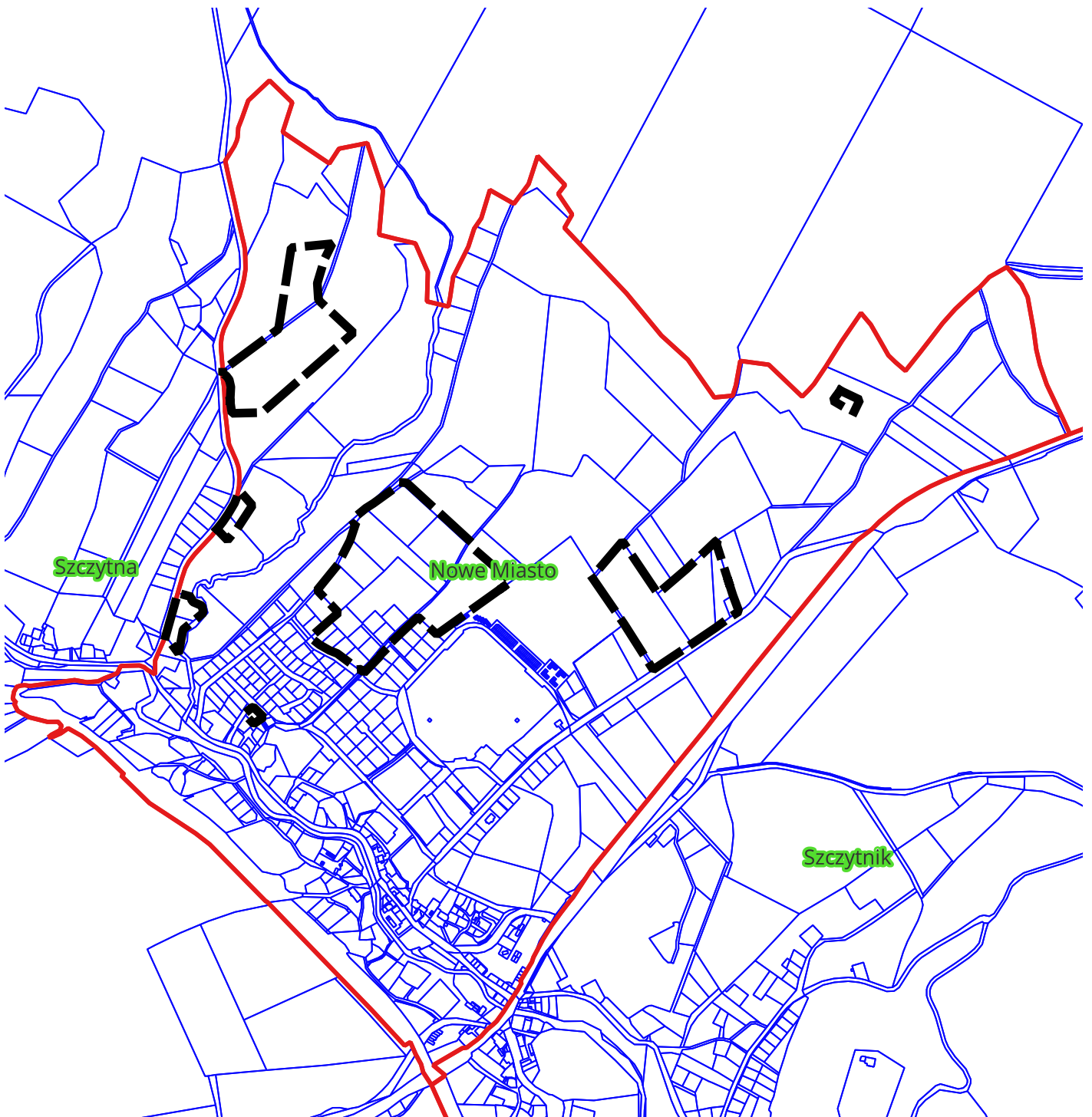
§ 4. Uchwała wchodzi w życie z dniem podjęcia i podlega ogłoszeniu w Biuletynie Informacji Publicznej.

Przewodnicząca Rady Miejskiej
w Szczytnej




Martyna Bednarek

Uzasadnienie

Niniejsza uchwała wyłącza z opracowania miejscowego planu zagospodarowania przestrzennego niektóre tereny w obrębie Nowe Miasto gmina Szczytna, zgodnie z załącznikiem numer 1 do niniejszej uchwały. Z uwagi na zmiany ustawowe ograniczono zakres planu do terenów wskazanych jako nowe zainwestowanie w Studium uwarunkowań i kierunków zagospodarowania przestrzennego. Dodatkowo w toku procedury planistycznej uznano, że korzystniejsze dla niektórych terenów jest pozostawienie ich w przeznaczeniu określonym w obowiązującym miejscowym planie zagospodarowania przestrzennego. W związku z powyższym podjęcie Uchwały jest zasadne.



LEGENDA

-  granice opracowania planu
-  granice działek ewidencyjnych
-  granice obrębów ewidencyjnych

0 500 1 000 m

